



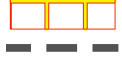

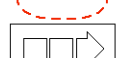
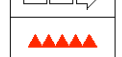


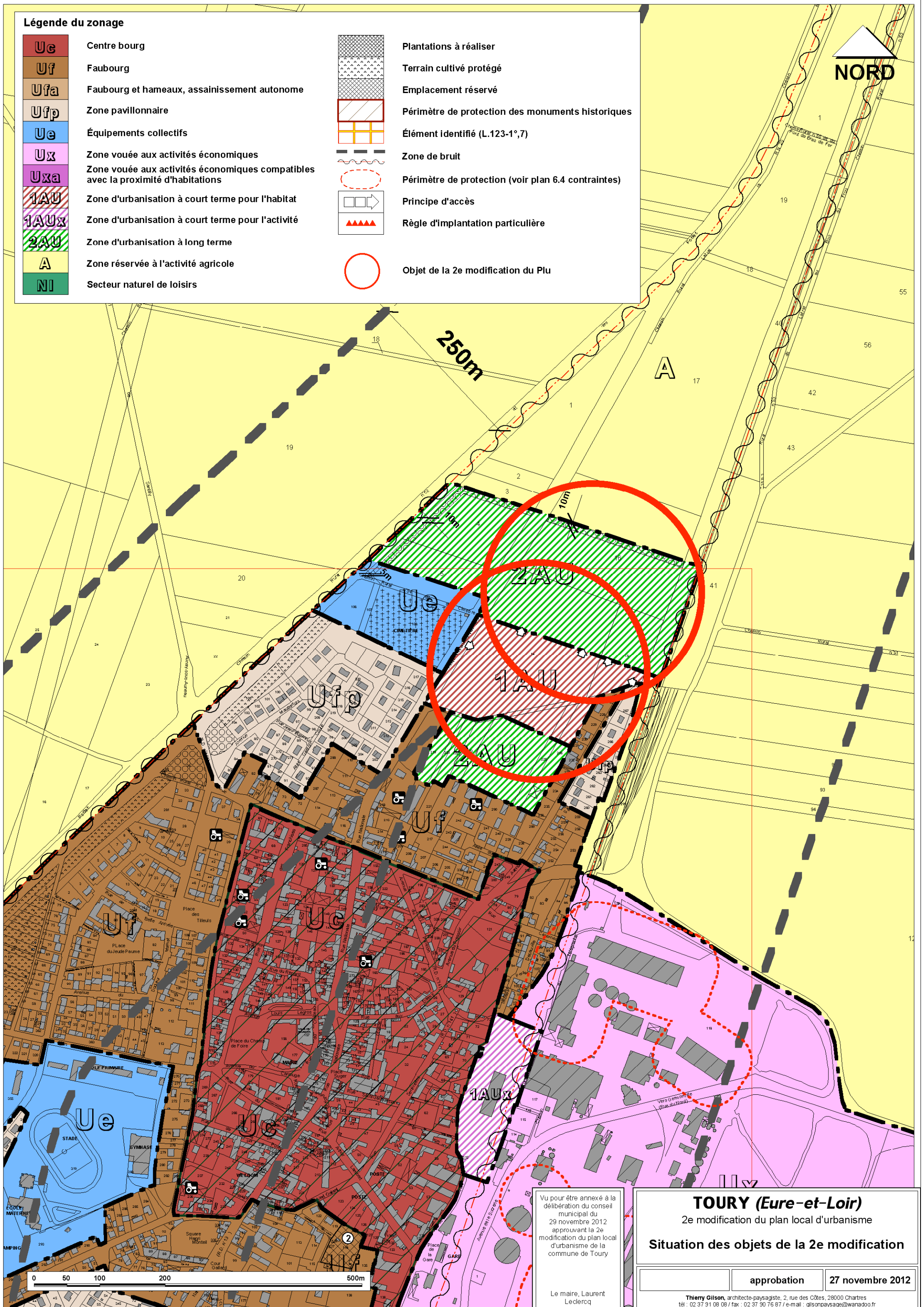


Légende du zonage

- Uc** Centre bourg
- Uf** Faubourg
- Ufa** Faubourg et hameaux, assainissement autonome
- Ufp** Zone pavillonnaire
- Ue** Équipements collectifs
- Ux** Zone vouée aux activités économiques
- Uxa** Zone vouée aux activités économiques compatibles avec la proximité d'habitations
- 1AU** Zone d'urbanisation à court terme pour l'habitat
- 1AUX** Zone d'urbanisation à court terme pour l'activité
- 2AU** Zone d'urbanisation à long terme
- A** Zone réservée à l'activité agricole
- NI** Secteur naturel de loisirs

-  Plantations à réaliser
-  Terrain cultivé protégé
-  Emplacement réservé
-  Périmètre de protection des monuments historiques
-  Élément identifié (L.123-1°,7)
-  Zone de bruit
-  Périmètre de protection (voir plan 6.4 contraintes)
-  Principe d'accès
-  Règle d'implantation particulière
-  Objet de la 2e modification du Plu



Vu pour être annexé à la délibération du conseil municipal du 29 novembre 2012 approuvant la 2e modification du plan local d'urbanisme de la commune de Toury

TOURY (Eure-et-Loir)
 2e modification du plan local d'urbanisme
Situation des objets de la 2e modification

Le maire, Laurent Leclercq

approbation **27 novembre 2012**
 Thierry Gilson, architecte-paysagiste, 2, rue des Côtes, 28000 Chartres
 tél : 02 37 91 08 08 / fax : 02 37 90 76 87 / e-mail : gilsonpaysage@wanadoo.fr